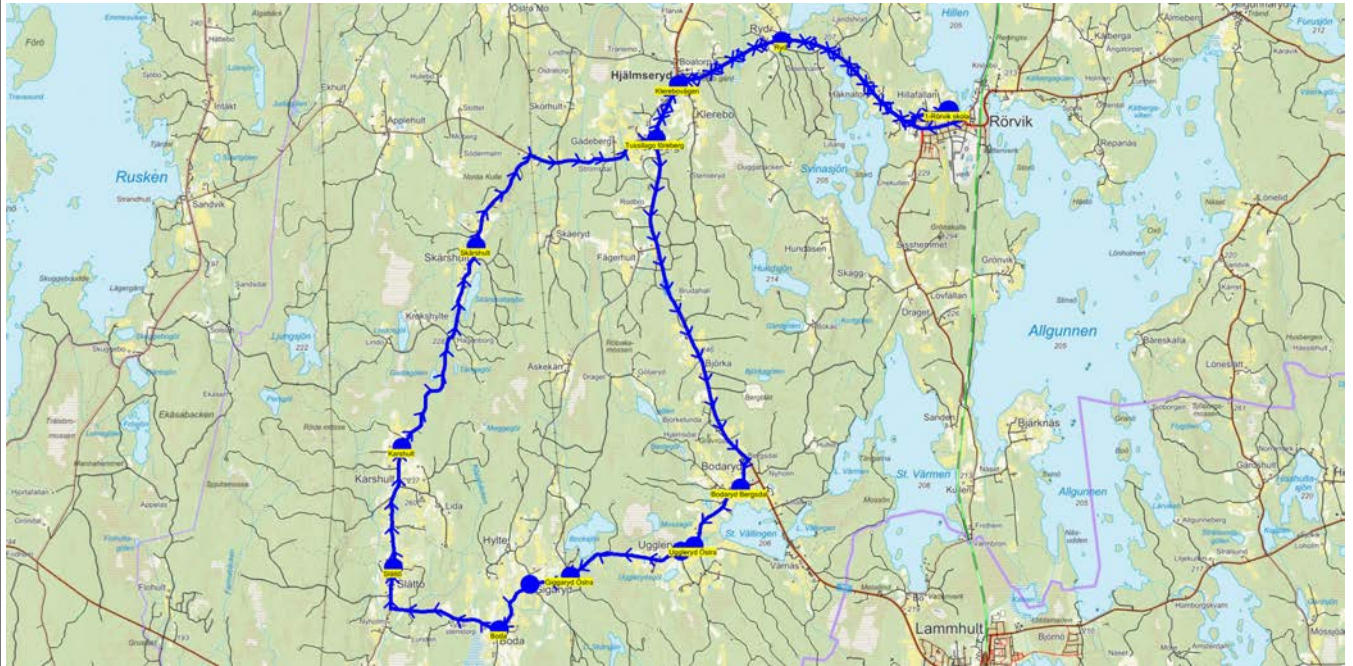
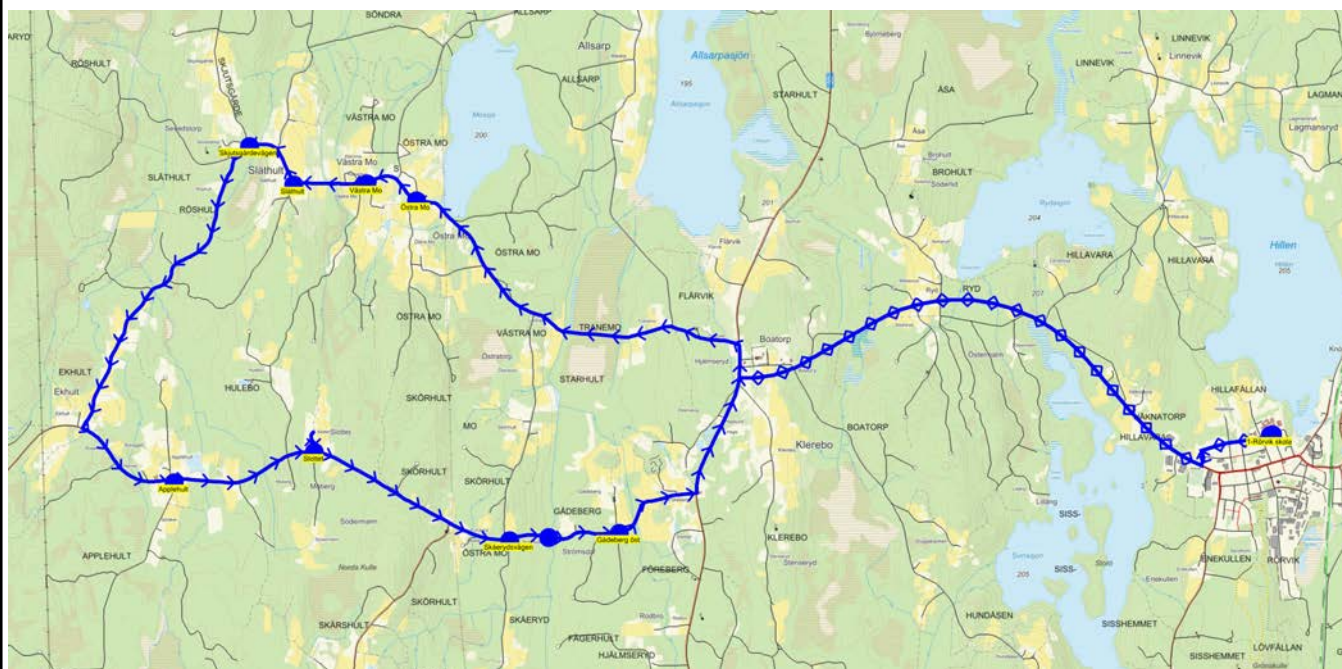


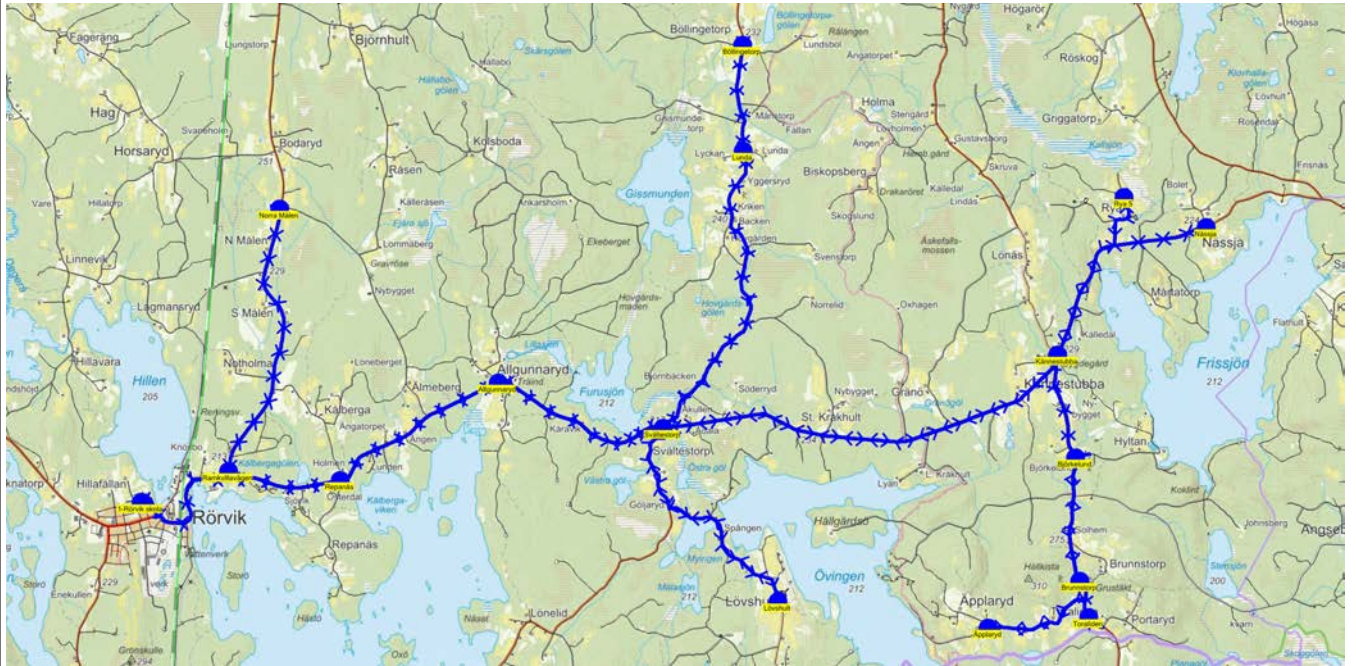
Turnr	Start kl	Slut kl	Linjesträckning	PunktNr	Hållplats	Km-Ack	Tid	På	Av	Byte
2150	7.10	7.48	1-Rörvik skola - Bjärknäs - Kullen - Fägerhult - Hundåsen - Lövfällan 2 - Rörviks skola MÅNDAGAR - FREDAGAR	9087	1-Rörvik skola	0	7.10			
				9098	Bjärknäs	5.89	7.19	2		
				1076	Kullen	5.98	7.20	1		
				1027	Fägerhult	15.15	7.29	1		
				113	Hundåsen	21.41	7.37	1		
				9166	Lövfällan 2	24.17	7.42	1		
				5000	Rörviks skola	27.76	7.48		6	

SKJUTS+ för Sävsjö
2024-10-17 14:43:20Entreprenör Sävsjö Taxi
Fordon 56 Rörvik B AJSLäsår 24/25
Period 1

Turnr	Start kl	Slut kl	Linjesträckning			
2170	7.30	8.20	1-Rörvik skola - Bodaryd Bergsdal - Uggleryd Östra - Uggleryd Västra - Giggaryd Östra - Giggaryd Västra - Boda - Slättö - Karshult - Skärshult - Klerebovägen - Rörviks skola - Tussilago föreberg - Ryd - Rörviks skola MÅNDAGAR - FREDAGAR			
PunktNr	Hållplats	Km-Ack	Tid	På	Av	Byte
9087	1-Rörvik skola	0	7.30			
218	Bodaryd Bergsdal	10.58	7.40	1		
229	Uggleryd Östra	11.69	7.42	1		
1024	Uggleryd Västra	11.9	7.42	2		
227	Giggaryd Östra	13.6	7.45	1		
9095	Giggaryd Västra	14.42	7.46	2		
183	Boda	15.26	7.48	1		
1022	Slättö	17.44	7.51	4		
1023	Karshult	19.15	7.54	1		
1029	Skärshult	22.35	7.58	4		
125	Klerebovägen	26.66	8.03	7		
5000	Rörviks skola	31.21	8.08			24
9160	Tussilago föreberg	36.91	8.13	1		
9060	Ryd	39.39	8.16	3		
5000	Rörviks skola	42.29	8.20			4



Turnr	Start kl	Slut kl	Linjesträckning			
2180	6.53	7.30	1-Rörvik skola - Östra Mo - Västra Mo - Slåthult - Skjutsgärdevägen - Applehult - Slottet - Skäerydsvägen - Gådeberg väst - Gådeberg öst - Rörviks skola MÅNDAGAR - FREDAGAR			
PunktNr	Hållplats	Km-Ack	Tid	På	Av	Byte
9087	1-Rörvik skola	0	6.53			
9084	Östra Mo	7.45	7.03	1		
1037	Västra Mo	7.89	7.04	1		
1038	Slåthult	8.41	7.06	3		
127	Skjutsgärdevägen	8.88	7.08	2		
1031	Applehult	12.2	7.13	2		
142	Slottet	13.26	7.16	1		
1034	Skäerydsvägen	15.13	7.19	2		
9094	Gådeberg väst	15.41	7.20	3		
9093	Gådeberg öst	15.92	7.22	3		
5000	Rörviks skola	21.96	7.30		18	



Turnr	Start kl	Slut kl	Linjesträckning			
2190	6.40	8.25	1-Rörvik skola - Nässja - Rya 5 - Äpplaryd - Toraliden - Brunnstorp - Björkelund - Lunda - Böllingetorp - Lövshult - Allgunnaryd - Repanäs - Norra Målen - Rörviks skola MÅNDAGAR - FREDAGAR			
PunktNr	Hållplats	Km-Ack	Tid	På	Av	Byte
9087	1-Rörvik skola	0	6.40	2		
1078	Nässja	14.28	7.04	4		
1077	Rya 5	16.13	7.07	3		
1050	Kännestubba	18.39	7.11	1		
144	Äpplaryd	22.47	7.18	1		
159	Toraliden	24	7.20	4		
1048	Brunnstorp	24.85	7.22	1		
1049	Björkelund	26.27	7.24	4		
1046	Svältestorp	32.31	7.34			
157	Lunda	37.33	7.42	1		
230	Böllingetorp	38.53	7.44	1		
1068	Lövshult	46.27	7.57	2		
1046	Svältestorp	49.1	8.02	1		
1044	Allgunnaryd	51.18	8.05	3		
9079	Repanäs	53.29	8.09	2		
9058	Ramkvillavägen	54.66	8.11			
228	Norra Målen	57.83	8.17	1		
5000	Rörviks skola	62.88	8.25		31	